

Entwurfsvermessung **ibH** Ingenieurbüro Ralf Hammel
 Sonnenblumenweg 49, 19119 Rostock
 Gemessen: April 2018 Bezug Lage: ETRS 89 (Zone 33) Bezug Höhe: DHHN 2016 (NNH)

WASTRA-PLAN Unabhängig beratende Ingenieure IHRE IDEE. UNSER PLAN.	gezeichnet	Datum	Unterschrift
	Fachverantw.	19.06.2020	cad/hauck
	Projektverantw.	19.06.2020	cad/schuster
Oll-Päsel-Weg 1, 18069 Rostock, Tel.: 0381/809580			Projekt-Nr.: 34548

Rostocker Gesellschaft für Stadterneuerung, Stadtentwicklung und Wohnungsbau mbH
 Am Vögteich 26, 18055 Rostock

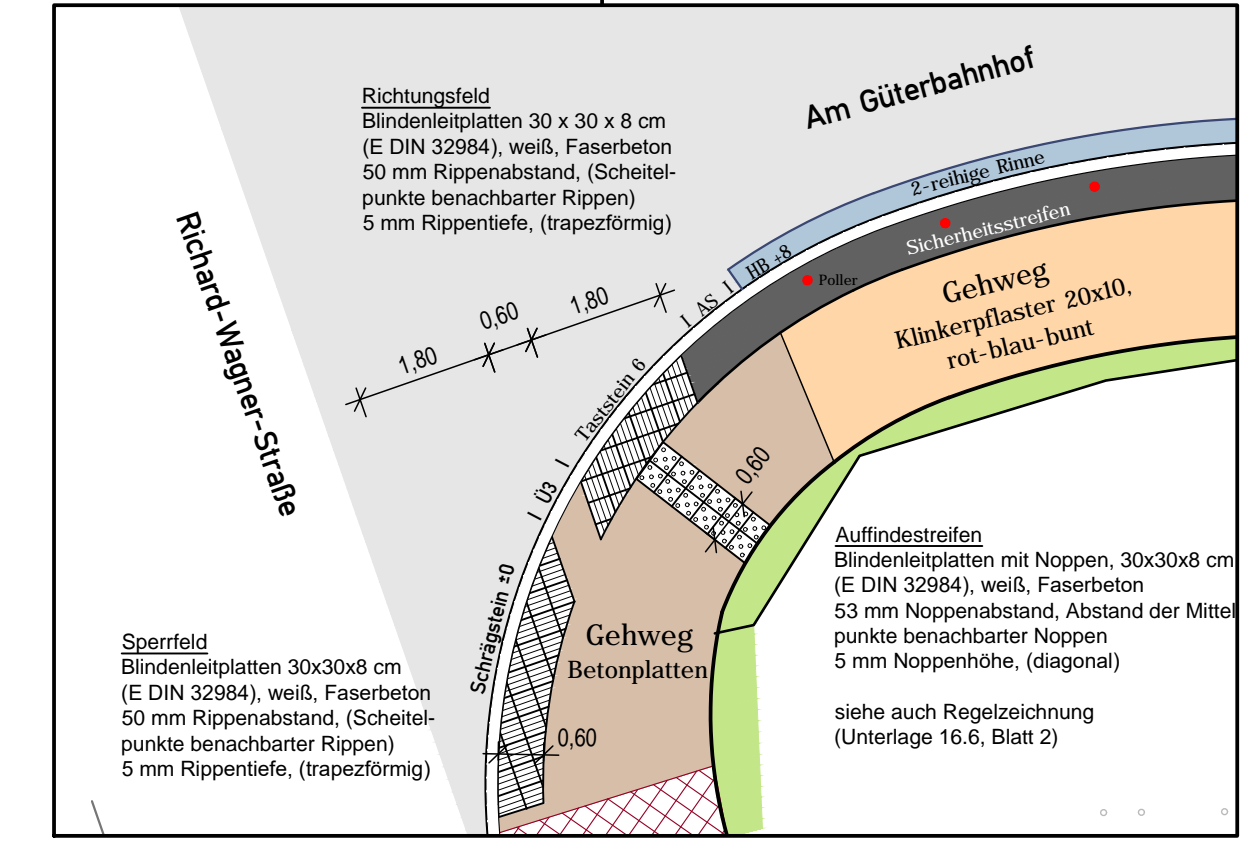
Nr.	Art der Änderung	Datum	Zeichen

AUSFÜHRUNGSPLANUNG

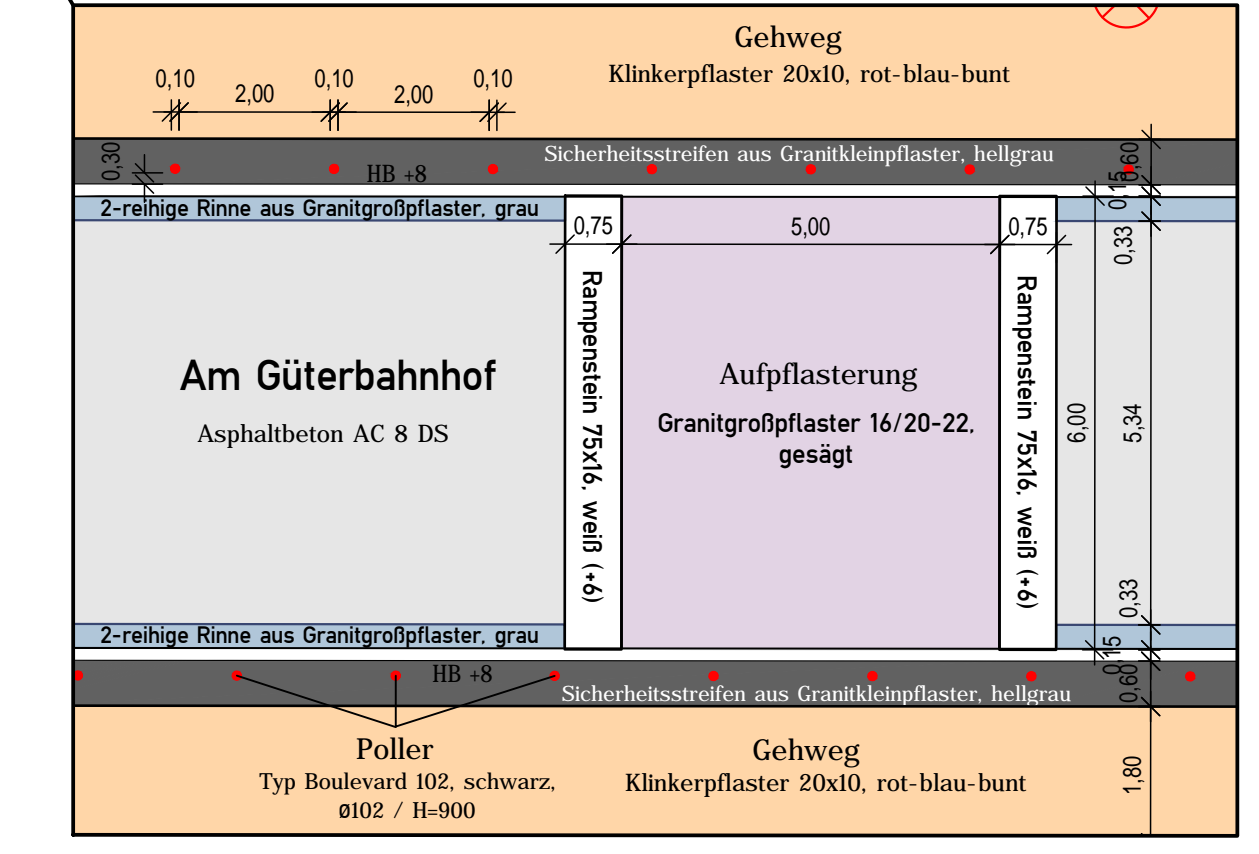
Straßenbauverwaltung
 Hanse- und Universitätsstadt Rostock
 Unterlage / Blatt-Nr.: 16.6 / 1
 Gestaltungsplan
 Straße / Abschn.-Nr. / Station: (von - bis)
 PROJIS-Nr.: Maßstab: 1 : 250

Städtebauliche Sanierungsmaßnahme
 "Stadtzentrum Rostock"
 Erschließungsmaßnahme: Am Güterbahnhof

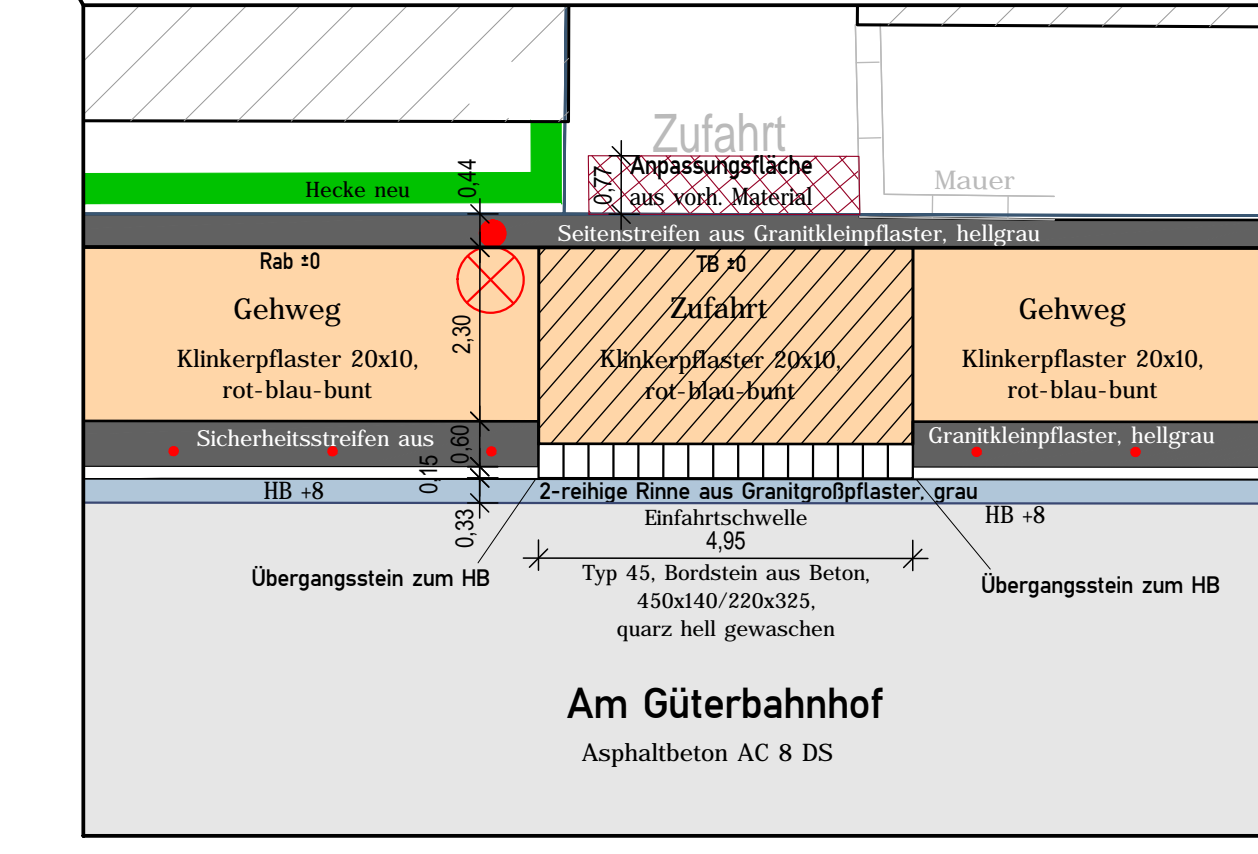
Detail taktiles Leitsystem (M = 1 : 100)



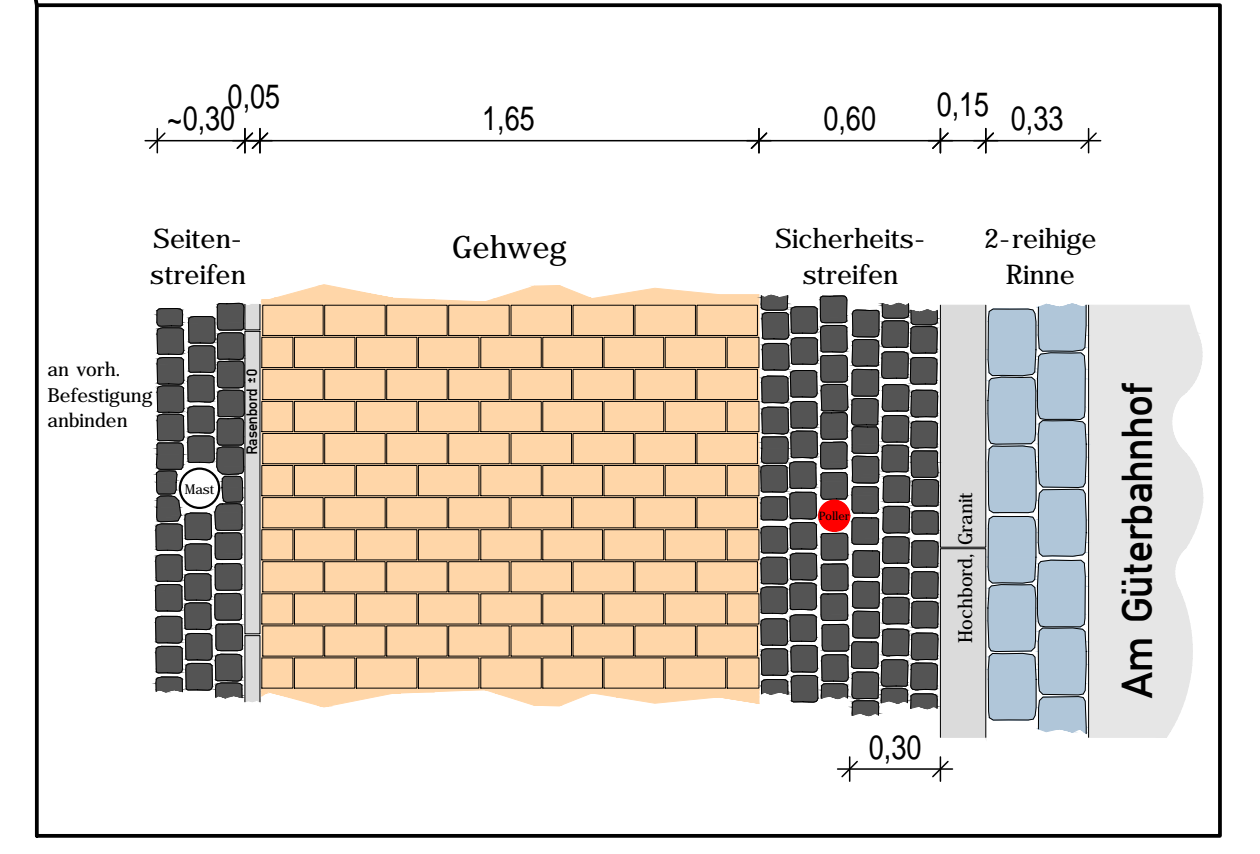
Detail Aufpflasterung (M = 1 : 100)



Detail Zufahrt (M = 1 : 100)



Verlegeschema: Gehweg



Leuchte (Aufsatzleuchte)
 Fa. Selux, Typ: Urbi 3 - Basket
 Typ: SX 674 77-9
 Farbe: Selux Graphit od. nach Wahl



G:\VORHABEN\34548\PLANLP_1 bis 5-Planung\ACAD\AP2\LP_Str Am Güterbahnhof.dwg, U16.6-Gestalt